地　　番	293−1、−4〜−10
土地の所在	彦根市宇尾町字辻

地 積 測 量 図

1／2

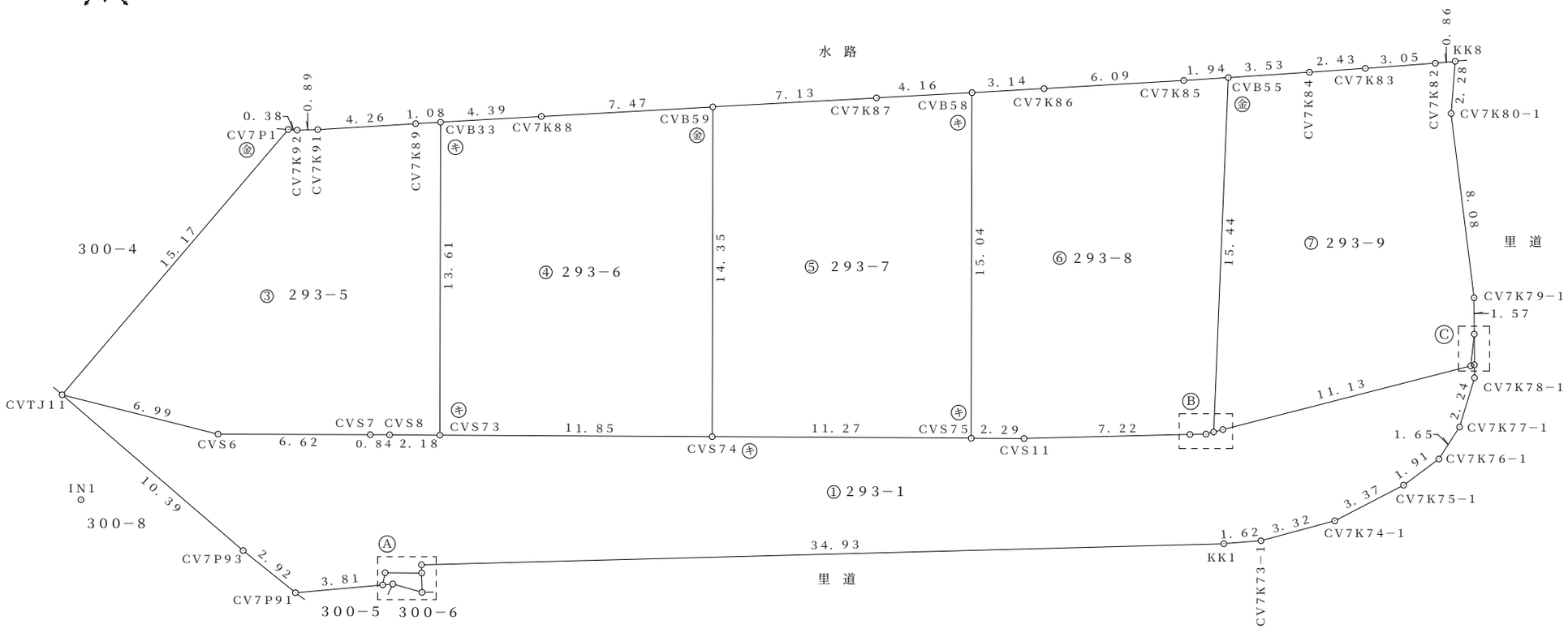

Ⓐ拡大図1／50

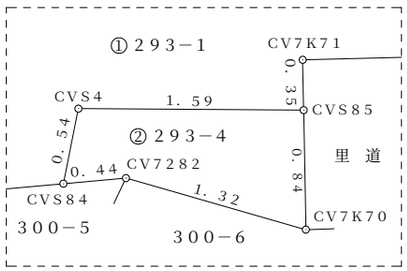

Ⓑ拡大図1／50

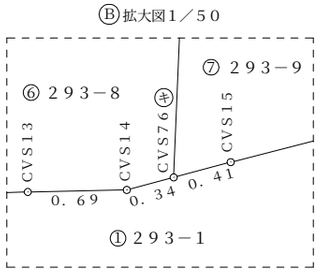

Ⓒ拡大図1／50

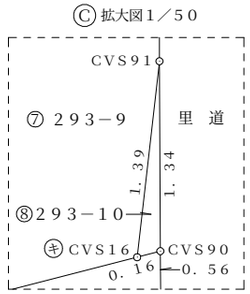

筆界点	境界標の種類
㊎	金　属　鋲
㊀	金　属　標
㊁	コンクリート杭
㊂	プラスチック杭
㊃	刻　　ミ

彦根市西今町８７番地１３
土地家屋調査士　田中　利和

作 成 者	彦根市高宮町２１９９番地１０ 測量士　西尾　修治 （令和１年　８　月　４　日作成）	申 請 人	株式会社　トラストエージェント 代表取締役　臼井大典	縮尺	1／250