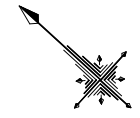


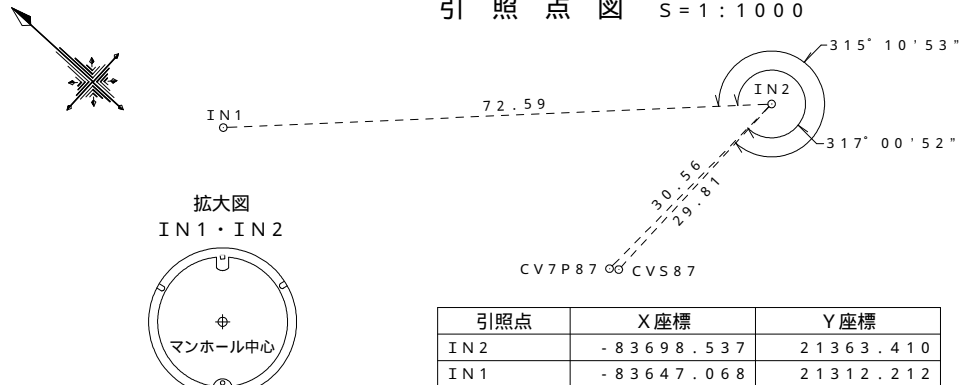
地番	306-13
土地の所在	彦根市宇尾町字辻

求積表

地番	306-13	
NO	X _n	Y _n
CVS88	-83689.480	21348.864
CV7K69	-83685.956	21343.481
CV7P87	-83697.382	21332.867
CVS34	-83697.995	21333.425
CVS87	-83698.364	21333.598
KK2	-83686.775	21344.358
CVR15	-83687.163	21344.771
CVR13	-83689.083	21347.785
合計	-40.4759080	
合計面積	20.2379540	
地積	20.23 m ²	



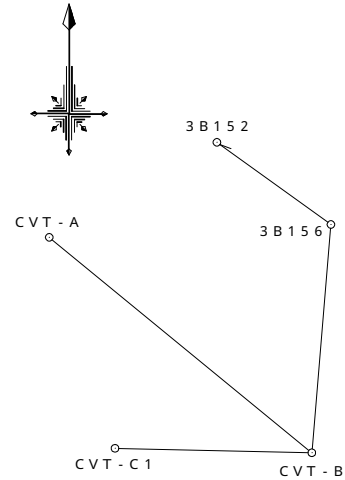
引照点図 S=1:1000



引照点	X座標	Y座標
IN2	-83698.537	21363.410
IN1	-83647.068	21312.212

令和1年8月4日測量

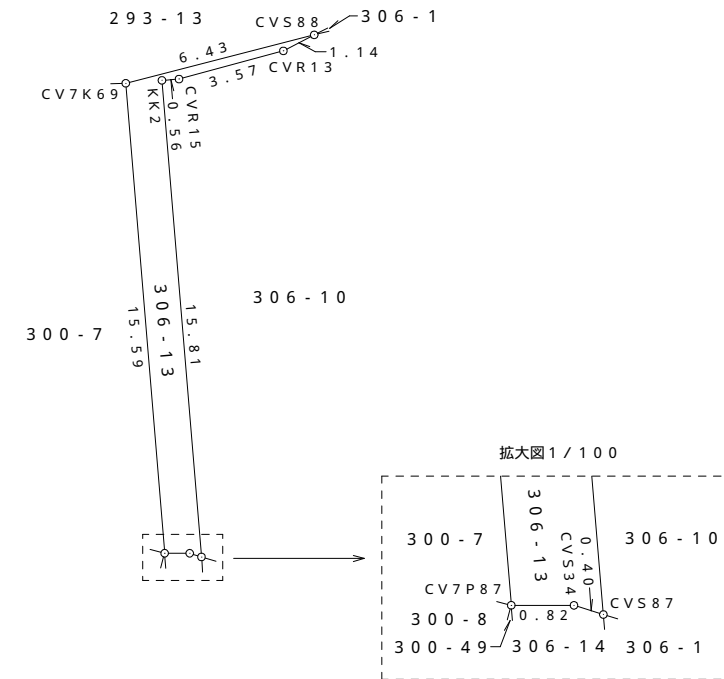
基準点網図 S=1:2000



基準点座標一覧

点名	X座標	Y座標	備考
3B152	-83616.406	21353.820	街区補助点:金属板
3B156	-83638.140	21383.989	街区補助点:金属板
CVT-B	-83698.541	21378.941	新設点:金属板
CVT-A	-83641.542	21309.474	新設点:金属板
CVT-C1	-83697.361	21326.873	新設点:金属板

世界測地系:平面直角座標系の記号 第 系



彦根市西今町87番地13
土地家屋調査士 田中 利和

作成者

彦根市高宮町2199番地10
測量士 西尾 修治

(令和1年8月4日作成)

申請人

滋賀県彦根市長 大久保 貴

縮尺

1/250