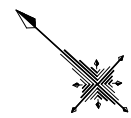


地番	293-11
土地の所在	彦根市宇尾町字辻

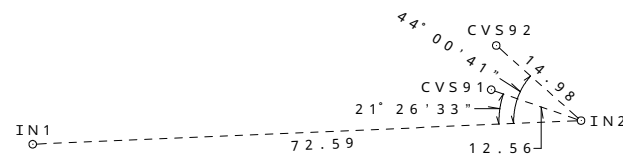
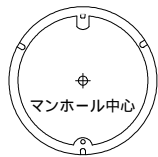
求積表

地番	① 293-11	
NO	X _n	Y _n
CVA21	-83679.219	21367.518
KK8	-83678.390	21366.629
CV7K80-1	-83679.792	21364.830
CV7K79-1	-83685.936	21359.580
CVS91	-83687.007	21358.419
CVS92	-83683.557	21363.191
CVR1	-83680.664	21365.663
合計	-20.9260430	
合計面積	10.4630215	
地積	10.46 m ²	

引照点図 S=1:1000



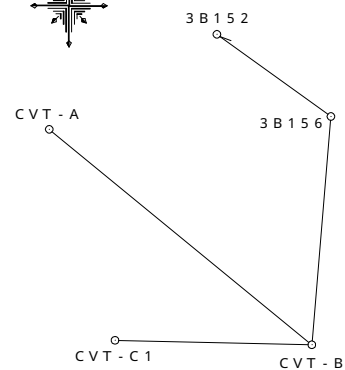
拡大図
IN1・IN2



引照点	X座標	Y座標
IN2	-83698.537	21363.410
IN1	-83647.068	21312.212

令和1年8月4日測量

基準点網図 S=1:2000

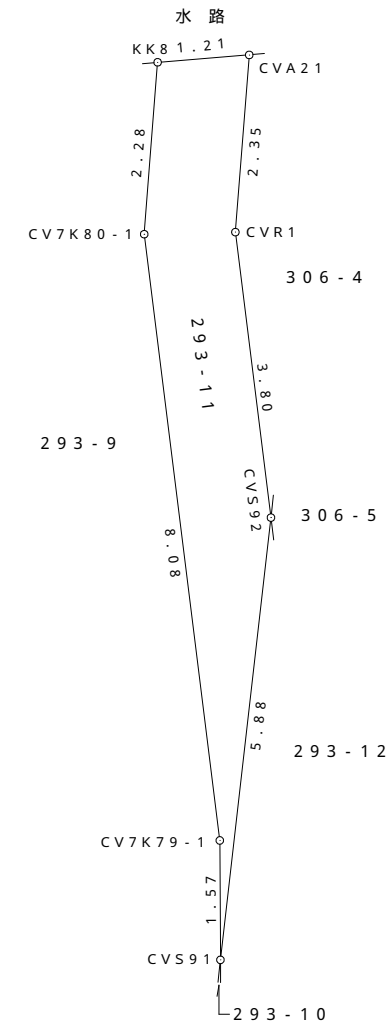
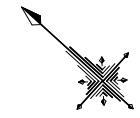


基準点座標一覧

点名	X座標	Y座標	備考
3B152	-83616.406	21353.820	街区補助点:金属鉄
3B156	-83638.140	21383.989	街区補助点:金属鉄
CVT-B	-83698.541	21378.941	新設点:金属鉄
CVT-A	-83641.542	21309.474	新設点:金属鉄
CVT-C1	-83697.361	21326.873	新設点:金属鉄

世界測地系:平面直角座標系の記号 第 系

彦根市西今町87番地13
土地家屋調査士 田中 利和



作成者

彦根市高宮町2199番地10
測量士 西尾 修治

(令和1年8月4日作成)

申請人

滋賀県彦根市長 大久保 貴

縮尺

1/100