

地番	330-1、-3~-6
土地の所在	彦根市竹ヶ鼻町字岸ノ前

# 地積測量図

求積表

地番	① 330-1	
NO	X <sub>n</sub>	Y <sub>n</sub>
S89	-84338.716	22234.605
D14	-84337.199	22237.206
G40	-84332.548	22246.633
D11	-84327.944	22256.966
D10	-84325.285	22261.356
G43	-84320.710	22271.676
G44	-84316.161	22281.936
K5	-84318.098	22282.766
K7	-84329.627	22256.978
K10	-84339.426	22234.943
合計	185.9529580	
合計面積	92.9764790	
地積	92.97 m <sup>2</sup>	

地番	④ 330-5	
NO	X <sub>n</sub>	Y <sub>n</sub>
G42	-84305.415	22264.895
G43	-84320.710	22271.676
D10	-84325.285	22261.356
D9	-84310.708	22254.165
D24	-84308.848	22257.936
合計	383.3385450	
合計面積	191.6692725	
地積	191.66 m <sup>2</sup>	

地番	② 330-3	
NO	X <sub>n</sub>	Y <sub>n</sub>
G40	-84332.548	22246.633
G41	-84319.097	22239.996
D13	-84323.655	22230.758
D14	-84337.199	22237.206
合計	-312.1807200	
合計面積	156.0903600	
地積	156.09 m <sup>2</sup>	

地番	⑤ 330-6	
NO	X <sub>n</sub>	Y <sub>n</sub>
P7	-84300.589	22275.341
G44	-84316.161	22281.936
G43	-84320.710	22271.676
G42	-84305.415	22264.895
P99	-84303.811	22268.147
合計	383.3272830	
合計面積	191.6636415	
地積	191.66 m <sup>2</sup>	

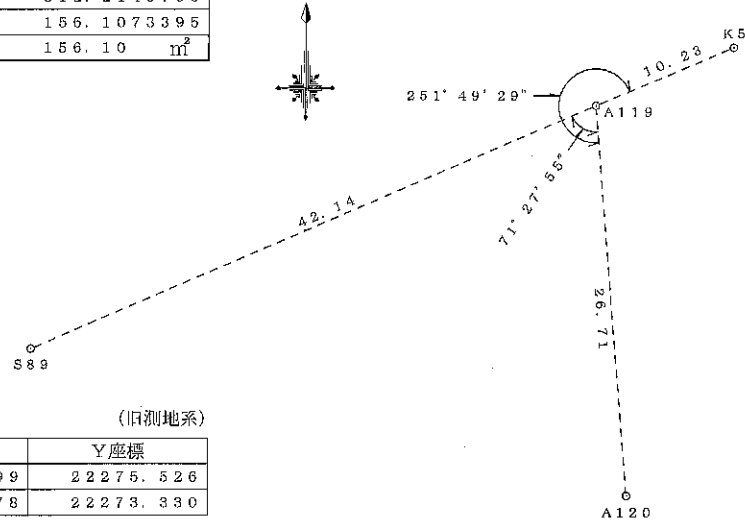
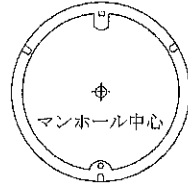
総合計面積	788.5070925 m <sup>2</sup>
-------	----------------------------

地番	③ 330-4	
NO	X <sub>n</sub>	Y <sub>n</sub>
D11	-84327.944	22256.966
D12	-84314.492	22249.330
G41	-84319.097	22239.996
G40	-84332.548	22246.633
合計	-312.2146790	
合計面積	156.1073395	
地積	156.10 m <sup>2</sup>	

引照点図

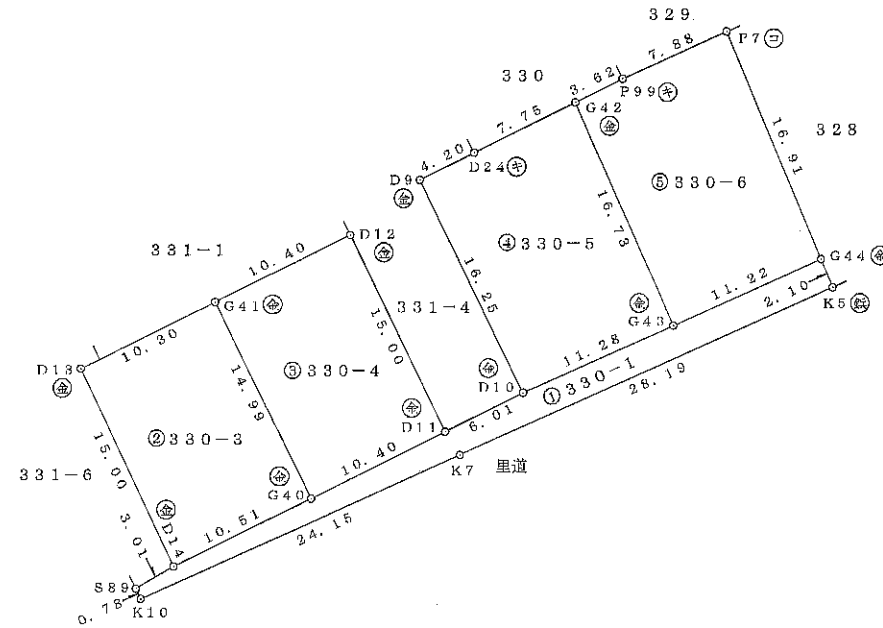
S=1:500

引照点拡大図  
A119・A120



引照点	X座標	Y座標
A120	-84348.699	22275.526
A119	-84322.078	22273.330

令和3年11月6日測量



筆界点	境界標の種類
(●)	金属 鋲
(○)	金属 標
(□)	コンクリート杭
(△)	プラスチック杭
(☆)	刻ミ

作成者

彦根市西今町87番地13  
土地家屋調査士 田中 利和

(令和3年11月10日作成)

申請人

株式会社 トラストエージェント  
代表取締役 白井 大典

縮尺

1 / 500