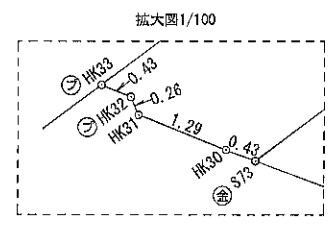
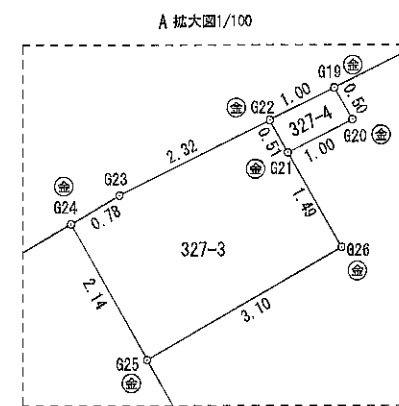
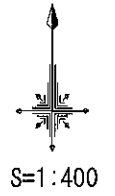


開発地全体図

所在：彦根市竹ヶ鼻町字岸ノ前



筆界点	境界標の種類
⊙	金属 鋳
⊗	金属 標
⊕	コンクリート杭
⊖	プラスチック杭
⊘	刻ミ

(県道 八坂高宮線)

里道
(市道 竹ヶ鼻町東出2号線)

(県道 八坂高宮線)