

地番 177-1~9
土地の所在 彦根市西今町字辻ノ前

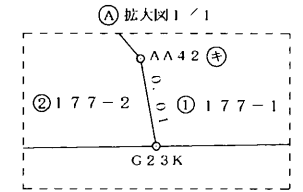
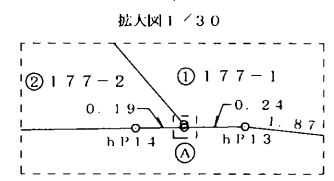
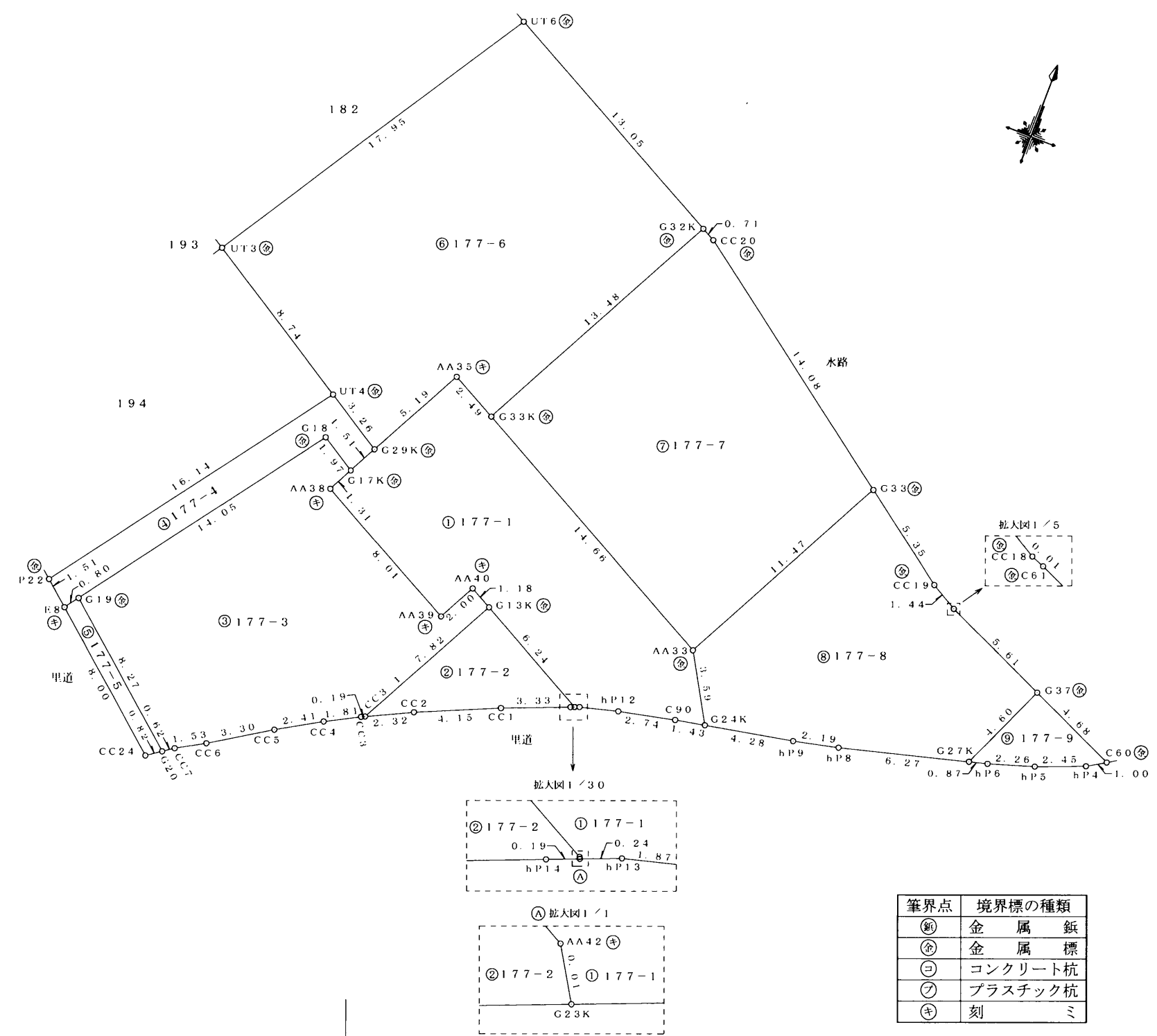
地積測量図 ①/2

求積表

地番	① 177-1	
NO	X _n	Y _n
G23K	-84197.006	22296.982
AA42	-84196.996	22296.976
G13K	-84194.051	22291.468
AA40	-84193.494	22290.423
AA39	-84195.262	22289.482
AA38	-84191.494	22282.414
G17K	-84190.337	22283.030
G29K	-84189.001	22283.741
AA35	-84184.419	22286.180
G33K	-84185.593	22288.383
AA33	-84192.489	22301.325
G24K	-84195.601	22303.116
C90	-84195.868	22301.706
hP12	-84196.450	22299.019
hP13	-84196.917	22297.208
合計		249.1587440
合計面積		124.5793720
地積		124.57 m ²

地番	② 177-2	
NO	X _n	Y _n
CC3-1	-84200.954	22287.791
G13K	-84194.051	22291.468
AA42	-84196.996	22296.976
G23K	-84197.006	22296.982
hP14	-84197.077	22296.801
CC1	-84198.299	22293.695
CC2	-84199.950	22289.885
合計		47.5042720
合計面積		23.7521360
地積		23.75 m ²

地番	③ 177-3	
NO	X _n	Y _n
G19	-84200.576	22272.957
G18	-84189.296	22281.348
G17K	-84190.337	22283.030
AA38	-84191.494	22282.414
AA39	-84195.262	22289.482
AA40	-84193.494	22290.423
G13K	-84194.051	22291.468
CC3-1	-84200.954	22287.791
CC3	-84201.038	22287.616
CC4	-84201.880	22286.004
CC5	-84203.084	22283.914
CC6	-84204.832	22281.110
CC7	-84205.584	22279.777
G20	-84205.935	22279.265
合計		305.3645780
合計面積		152.6822890
地積		152.68 m ²



筆界点	境界標の種類
⊖	金属鉋
⊕	金属標
⊙	コンクリート杭
⊚	プラスチック杭
⊛	刻ミ

作成者 彦根市西今町87番地13
土地家屋調査士 田中 利和
(令和3年12月24日作成)

申請人 株式会社トラストエージェント
代表取締役 白井大典

縮尺 1/250

地番	177-1~-9	地積測量図 2/2
土地の所在	彦根市西今町字辻ノ前	

地番 ④ 177-4		
NO	X _n	Y _n
F8	-84201.219	22272.479
P22	-84200.239	22271.326
UT4	-84187.283	22280.964
G29K	-84189.001	22283.741
G17K	-84190.337	22283.030
G18	-84189.296	22281.348
G19	-84200.576	22272.957
合計	54.7293560	
合計面積	27.3646780	
地積	27.36 m ²	

地番 ⑧ 177-8		
NO	X _n	Y _n
AA33	-84192.489	22301.325
G33	-84182.359	22306.711
CC19	-84185.522	22311.026
CC18	-84186.243	22312.282
C61	-84186.248	22312.295
G37	-84188.535	22317.420
G27K	-84192.743	22315.542
hP8	-84194.327	22309.475
hP9	-84194.803	22307.330
G24K	-84195.601	22303.116
合計	240.4293290	
合計面積	120.2146645	
地積	120.21 m ²	

地番 ⑤ 177-5		
NO	X _n	Y _n
F8	-84201.219	22272.479
G19	-84200.576	22272.957
G20	-84205.935	22279.265
CC24	-84206.404	22278.581
合計	13.0260240	
合計面積	6.5130120	
地積	6.51 m ²	

地番 ⑨ 177-9		
NO	X _n	Y _n
G27K	-84192.743	22315.542
G37	-84188.535	22317.420
C60	-84190.445	22321.700
hP4	-84190.961	22320.842
hP5	-84191.847	22318.550
hP6	-84192.522	22316.390
合計	23.5095600	
合計面積	11.7547800	
地積	11.75 m ²	

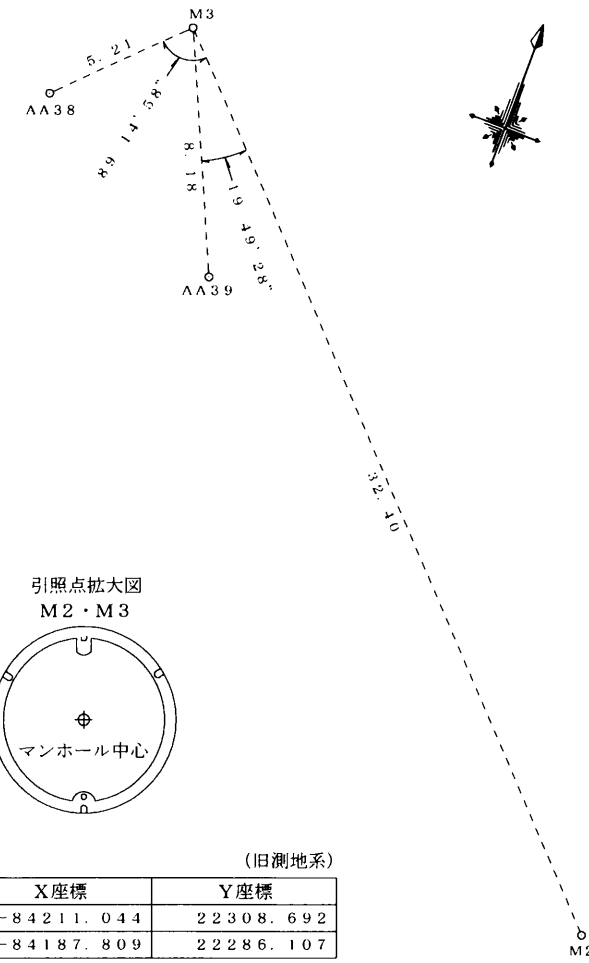
地番 ⑥ 177-6		
NO	X _n	Y _n
G29K	-84189.001	22283.741
UT4	-84187.283	22280.964
UT3	-84182.683	22273.527
UT6	-84167.553	22283.196
G32K	-84173.694	22294.720
G33K	-84185.593	22288.383
AA35	-84184.419	22286.180
合計	480.1250330	
合計面積	240.0625165	
地積	240.06 m ²	

総合計面積	890.5571065 m ²
-------	----------------------------

測量年月日	令和3年12月24日
-------	------------


地番 ⑦ 177-7		
NO	X _n	Y _n
G33K	-84185.593	22288.383
G32K	-84173.694	22294.720
CC20	-84174.032	22295.353
G33	-84182.359	22306.711
AA33	-84192.489	22301.325
合計	367.2673170	
合計面積	183.6336585	
地積	183.63 m ²	


引照点図



(旧測地系)

引照点	X座標	Y座標
M2	-84211.044	22308.692
M3	-84187.809	22286.107

作成者	彦根市西今町87番地13		申請人	株式会社トラストエージェント	縮尺	1/250
	土地家屋調査士 田中 利和					
			(令和3年12月24日作成)			

作成者	彦根市西今町87番地13		申請人	株式会社トラストエージェント	縮尺	1/250
	土地家屋調査士 田中 利和					
			(令和3年12月24日作成)			